








MIEJSCOWY PLAN ZAGOSPODAROWANIA PRZESTRZENNEGO SOŁECTWA OŻAROWICE PRZY ULICY ZAWODĄ ORAZ DWORCOWĄ

LEGENDA

-  GRANICA OPRACOWANIA PLANU MIEJSCOWEGO
-  LINIE ROZGRANICZAJĄCE TERENY O RÓŻNYM PRZEZNACZENIU LUB RÓŻNYCH ZASADACH ZAGOSPODAROWANIA
-  MN TEREN ZABUDOWY MIESZKANIOWEJ JEDNORODZINNEJ WOLNOSTOJĄCEJ
-  WS TEREN WÓD POWIERZCHNIOWYCH ŚRÓDLĄDOWYCH
-  KDZ TEREN DROGI ZBIORCZEJ
-  KDD TEREN DROGI DOJAZDOWEJ
-  KR TEREN KOMUNIKACJI DROGOWEJ WEWNĘTRZNEJ

NIEPRZEKRACZALNA LINIA ZABUDOWY

- Cały obszar położony w granicy w której zabrania się budowy obiektów budowlanych sprzyjających występowaniu zwierząt stwarzających zagrożenie dla ruchu statków powietrznych (w odległości do 7 km od punktu odniesienia lotniska Katowice - Pyrzowice (EPKT) ujawnionego w rejestrze lotnisk ARP
- Cały obszar objęty planem znajduje się w zasięgu powierzchni ograniczających przeszkody dla lotniska Katowice-Pyrzowice (w powierzchni poziomej wewnętrznej), w granicach których obowiązują ograniczenia wysokości obiektów budowlanych) budynki i budowle, w tym inwestycje celu publicznego z zakresu łączności publicznej) oraz naturalnych, wynoszące 351 m nad poziomem morza zgodnie z dokumentacją rejestracyjną lotniska oraz Planem Generalnym Lotniska Katowice-Pyrzowice
- Cały obszar w granicy GZWP 327 - Zbiornik Lubliniec - Myszków

Źródło użytego materiału geodezyjnego:
Wydział Geodezji Starostwo Powiatowe
Tarnowskie Góry; Układ Współrzędnych
PL-2000, strefa 6

