

**Projekt**

z dnia 14 czerwca 2022 r.

Zatwierdzony przez .....

**UCHWAŁA NR .....  
RADY GMINY OŻAROWICE**

z dnia ..... 2022 r.

**w sprawie zaliczenia gminnych dróg wewnętrznych do kategorii gminnych dróg publicznych wraz z ustaleniem ich przebiegu**

Na podstawie art. 18 ust. 2 pkt 15 ustawy z dnia 8 marca 1990 r. o samorządzie gminnym (t.j. Dz. U. z 2022 r. poz. 559), art. 7 ust. 2 i 3 ustawy z dnia 21 marca 1985 r. o drogach publicznych (t.j. Dz. U. z 2021 r. poz. 1376) oraz zgodnie z Uchwałą Nr XL/546/2010 Rady Gminy Ożarówice z dnia 10 listopada 2010 roku w sprawie określenia szczegółowego sposobu konsultowania z radą działalności pożytku publicznego lub z organizacjami pozarządowymi i podmiotami wymienionymi w art. 3 ust. 3 ustawy o działalności pożytku publicznego i o wolontariacie aktów prawa miejscowego w dziedzinach dotyczących działalności statutowej tych organizacji projektów uchwał Rady Gminy Ożarówice

**Rada Gminy Ożarówice  
uchwała**

**§ 1.** Zalicza się do kategorii dróg gminnych publicznych niżej wymienione drogi wewnętrzne:

- 1) ul. Moskiewska (zwyczajowa nazwa), ul. Brynicka (nowa nazwa) w miejscowości Tapkowice i Ożarówice w przebiegu po działkach o nr ewidencyjnych 56/3, 68/4, 67/3, 66/3, 60/1, 56/2, 36/4 i 56/5 obręb Tapkowice i 766/5, 799/4 i 767/2 obręb Ożarówice;
- 2) ul. Zaciszna w miejscowości Ossy w przebiegu po działce o nr ewidencyjnym 482 obręb Ossy;
- 3) ul. Lawendowa w miejscowości Ossy w przebiegu po działce o nr ewidencyjnym 491 obręb Ossy;
- 4) ul. Leśna w miejscowości Ossy w przebiegu po działce o nr ewidencyjnym 44/1 obręb Ossy;
- 5) ul. Brzozowa w miejscowości Ożarówice w przebiegu po działkach o nr ewidencyjnych 725/1, 725/2 i 856 obręb Ożarówice;
- 6) ul. Marszałka Piłsudskiego w miejscowości Pyrzowice na odcinku od drogi wojewódzkiej nr 913 do ul. Centralnej w przebiegu po działkach o nr ewidencyjnych 552, 180/16, 180/27 i 180/23 obręb Pyrzowice;
- 7) ul. Transportowa w miejscowości Pyrzowice w przebiegu po działce o nr ewidencyjnym 499/76 obręb Pyrzowice;
- 8) ul. Równoległa w miejscowości Pyrzowice w przebiegu po działce o nr ewidencyjnym 499/36 obręb Pyrzowice;
- 9) ul. Centralna w miejscowości Pyrzowice w przebiegu po działkach o nr ewidencyjnych 499/53, 578, 561, 552, 182/14, 182/32, 182/33, 182/35, 182/34, 182/17 obręb Pyrzowice;
- 10) ul. Spacerowa i ul. Grabowa w miejscowości Zendek w przebiegu po działkach o nr ewidencyjnych 3181/89 i 3176/3 obręb Zendek;
- 11) ul. Spokojna i ul. Kalinowa w miejscowości Zendek na odcinku do skrzyżowania ul. Spacerowej z Grabową w miejscowości Zendek w przebiegu po działkach o nr ewidencyjnych 3181/89, 4556, 4557 i 4558 obręb Zendek;
- 12) ul. Kasztanowa w miejscowości Zendek w przebiegu po działce o nr ewidencyjnym 3181/10 obręb Zendek;
- 13) ul. Akacyjowa w miejscowości Zendek w przebiegu po działce o nr ewidencyjnym 3181/22 obręb Zendek;
- 14) ul. Bukowa w miejscowości Zendek w przebiegu po działce o nr ewidencyjnym 3181/37 obręb Zendek;
- 15) ul. Jodłowa w miejscowości Zendek w przebiegu po działce o nr ewidencyjnym 3181/54 obręb Zendek;
- 16) ul. Jaworowa w miejscowości Zendek w przebiegu po działce o nr ewidencyjnym 3181/71 obręb Zendek;

**§ 2.** Przebieg dróg o których mowa w § 1 został określony na mapach stanowiących załącznik graficzny

do niniejszej uchwały.

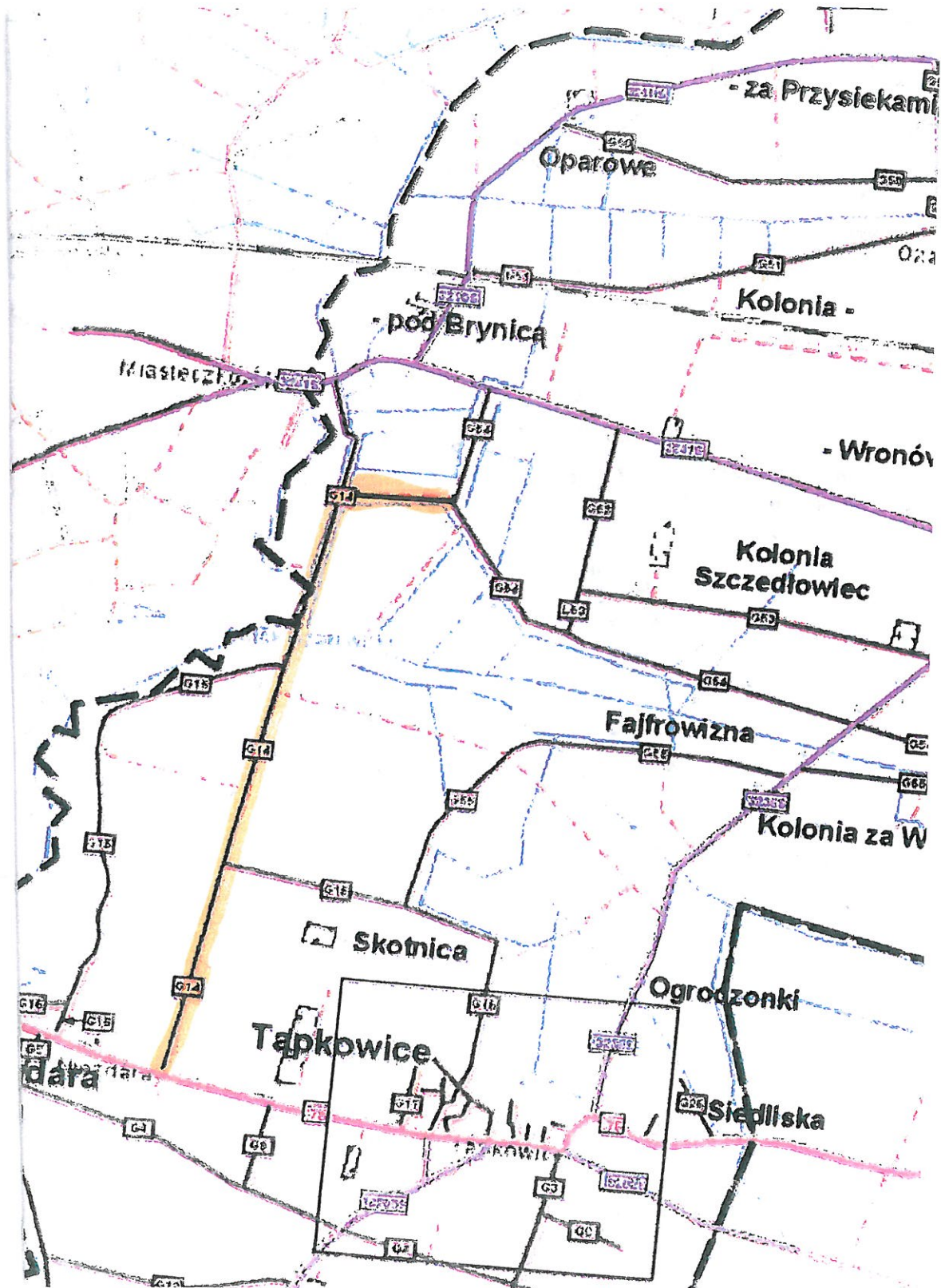
§ 3. Wykonanie uchwały powierza się Wójtowi Gminy Ożarówice.

§ 4. Uchwała wchodzi w życie po upływie 14 dni od dnia jej ogłoszenia w Dzienniku Urzędowym Województwa Śląskiego i podlega publikacji w Biuletynie Informacji Publicznej Gminy Ożarówice.

Przewodniczący Rady Gminy  
Ożarówice

**mgr inż. Marian Czernikarz**

Załącznik do uchwały Nr .....  
Rady Gminy Ożarówce  
z dnia ..... 2022 r.

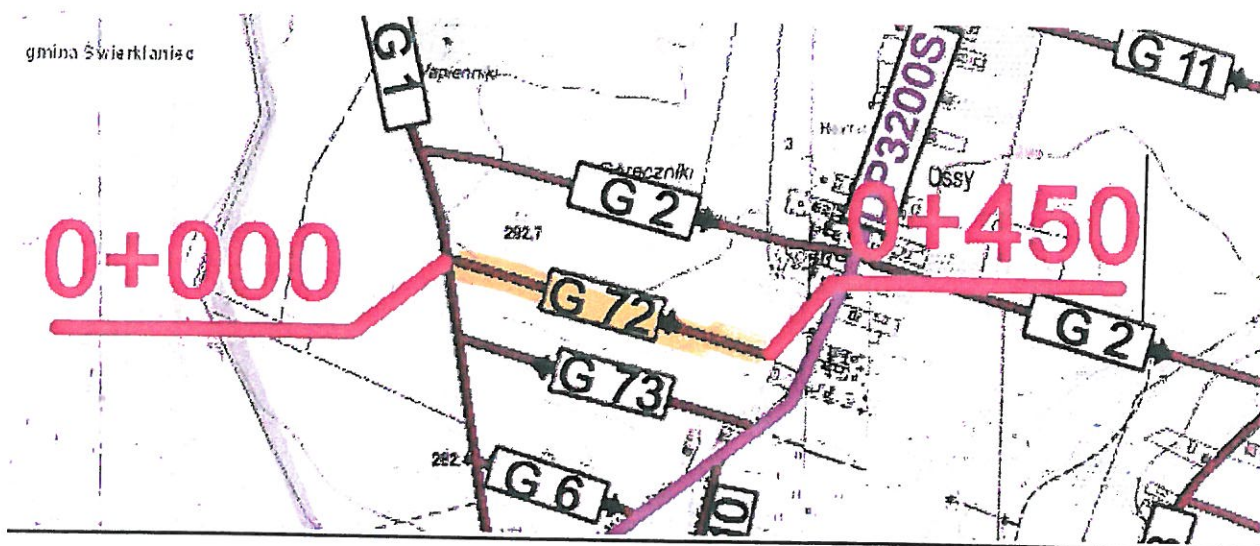


**ORIENTACJA**

Nazwa odcinka drogi : G000072 - # z G1 - ul. Zaciszna - ostatnie

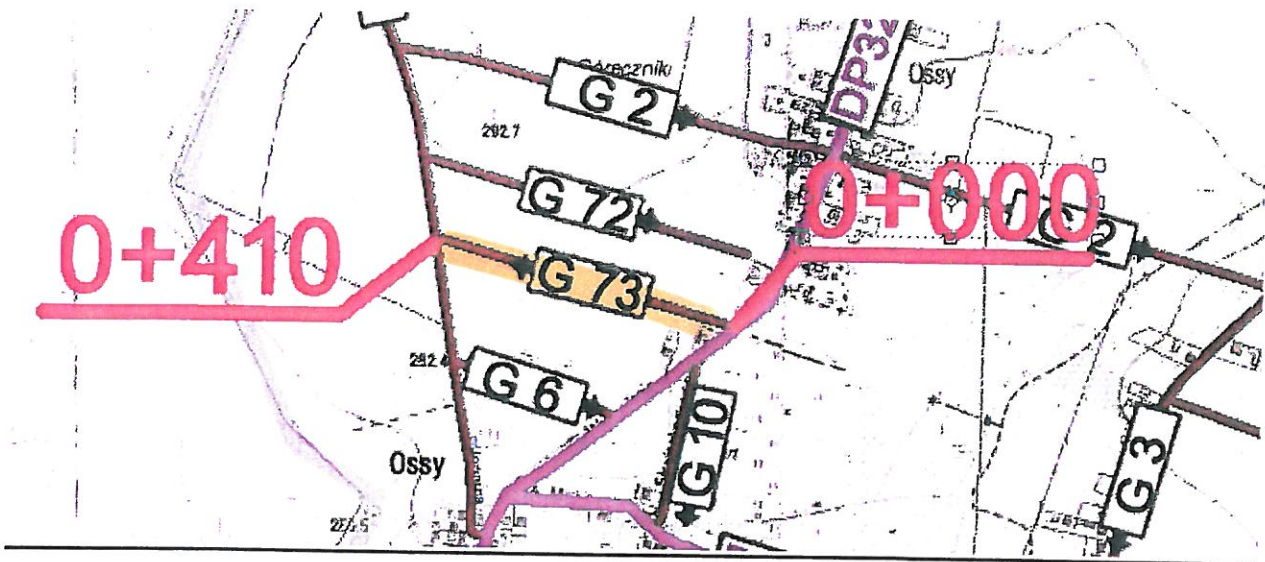
zabudowania

Jezdnia - liczba jezdni : 1



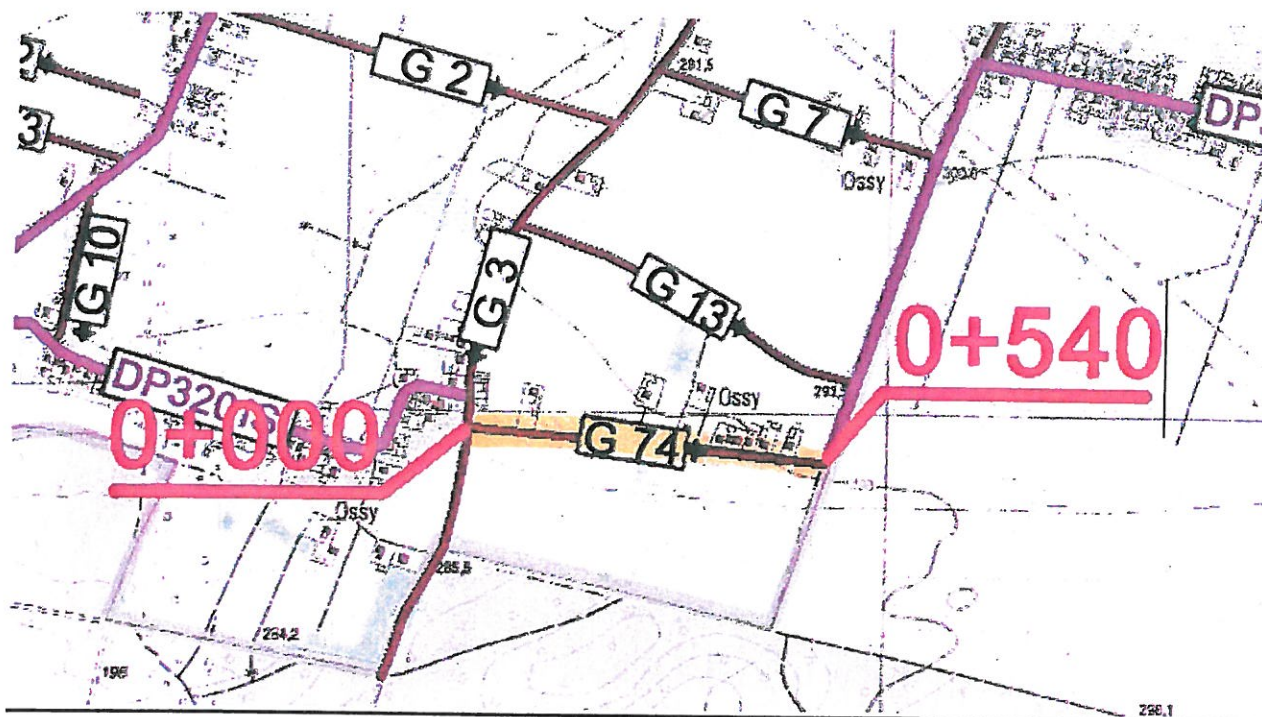
**ORIENTACJA**

Nazwa odcinka drogi : G000073 - # z DP 3200S - ul. Lawendowa - # z G1  
Jezdnia - liczba jezdni : 1



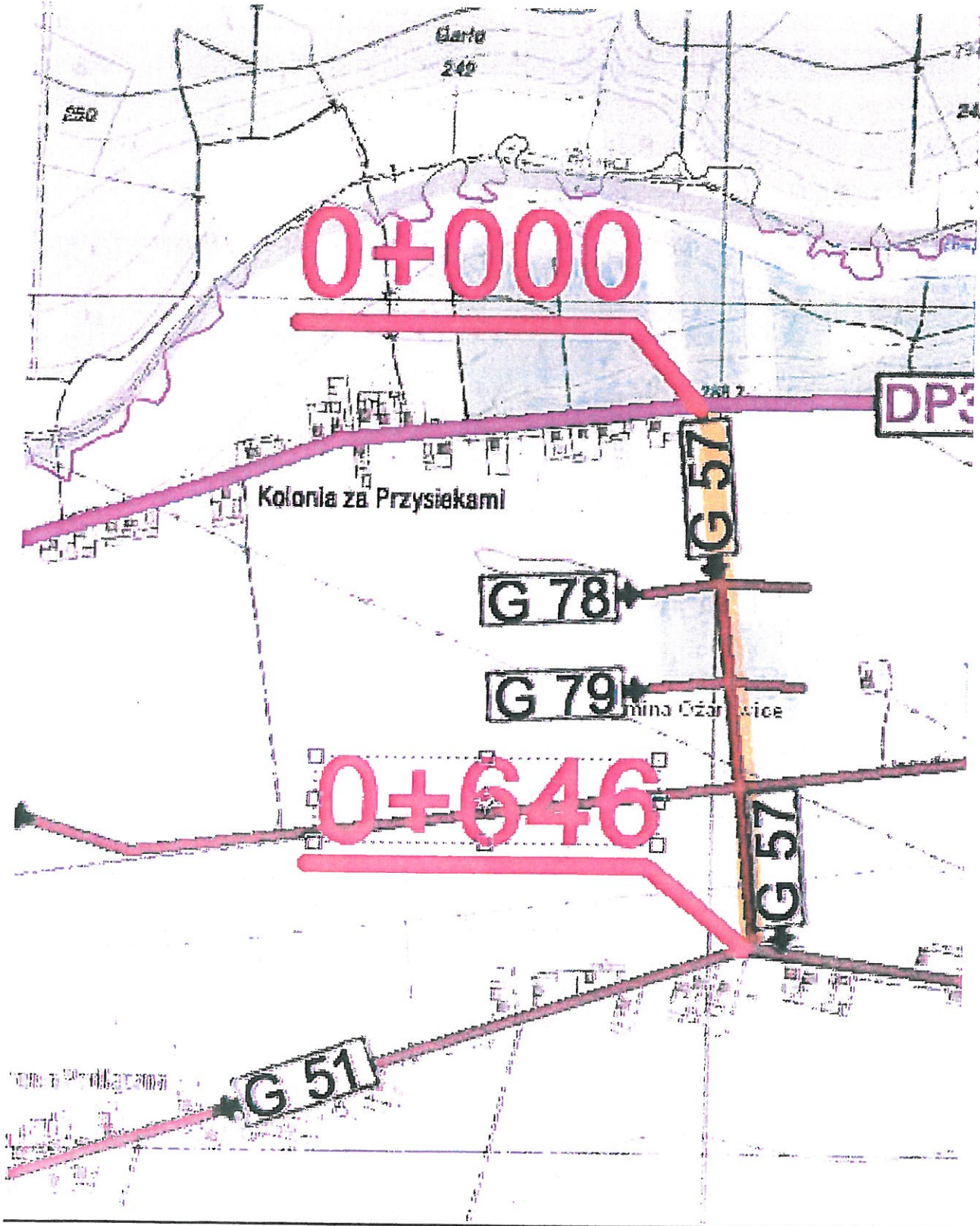
**ORIENTACJA**

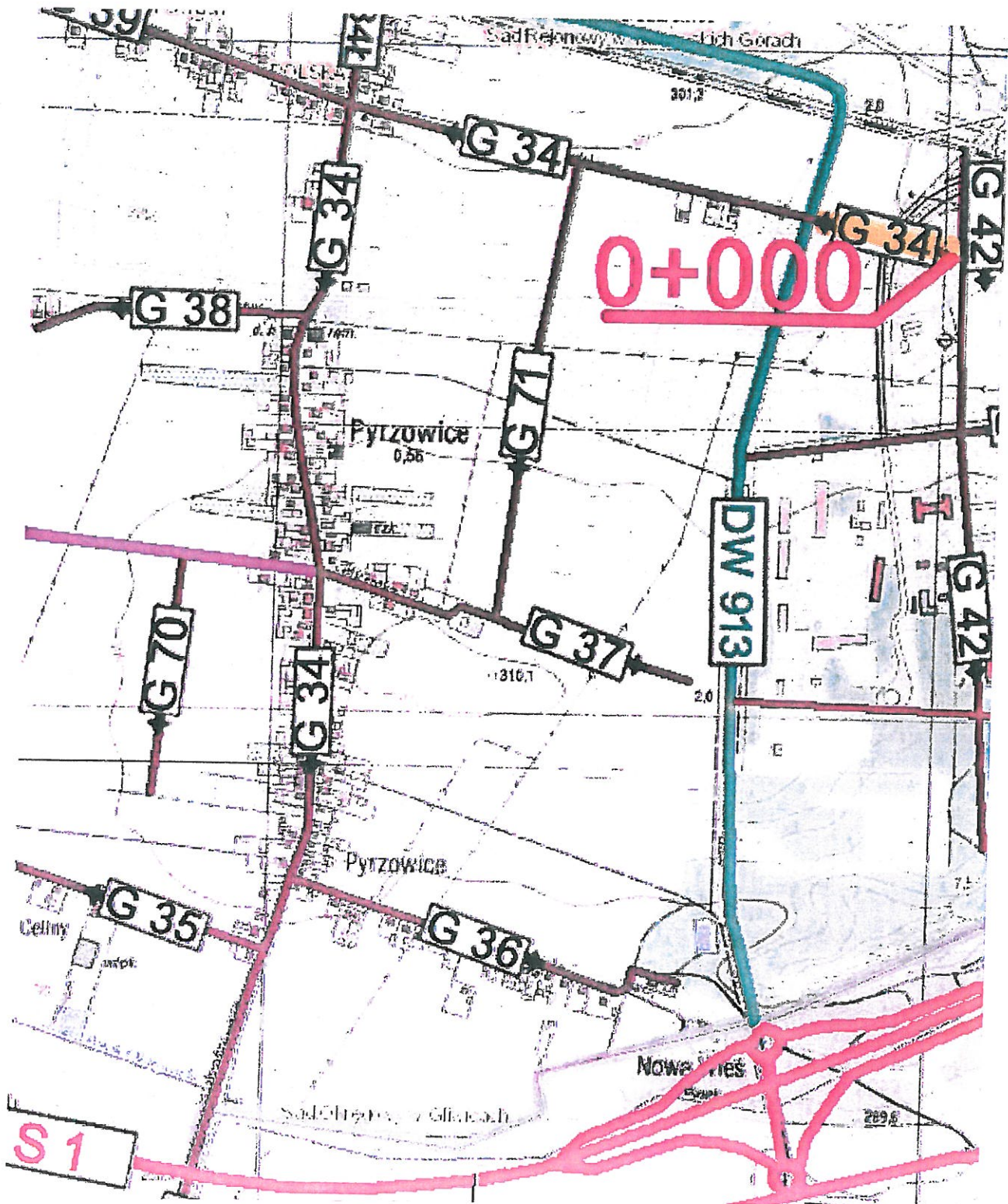
Nazwa odcinka drogi : G000074 - # z G3 - ul. bez nazwy - # z DP 3201S  
Jezdnie - liczba jezdni : 1



**ORIENTACJA**

Nazwa odcinka drogi : G000057 - # z DP 3210S - ul. Brzozowa - # z G51  
Jezdnia - liczba jezdni : 1

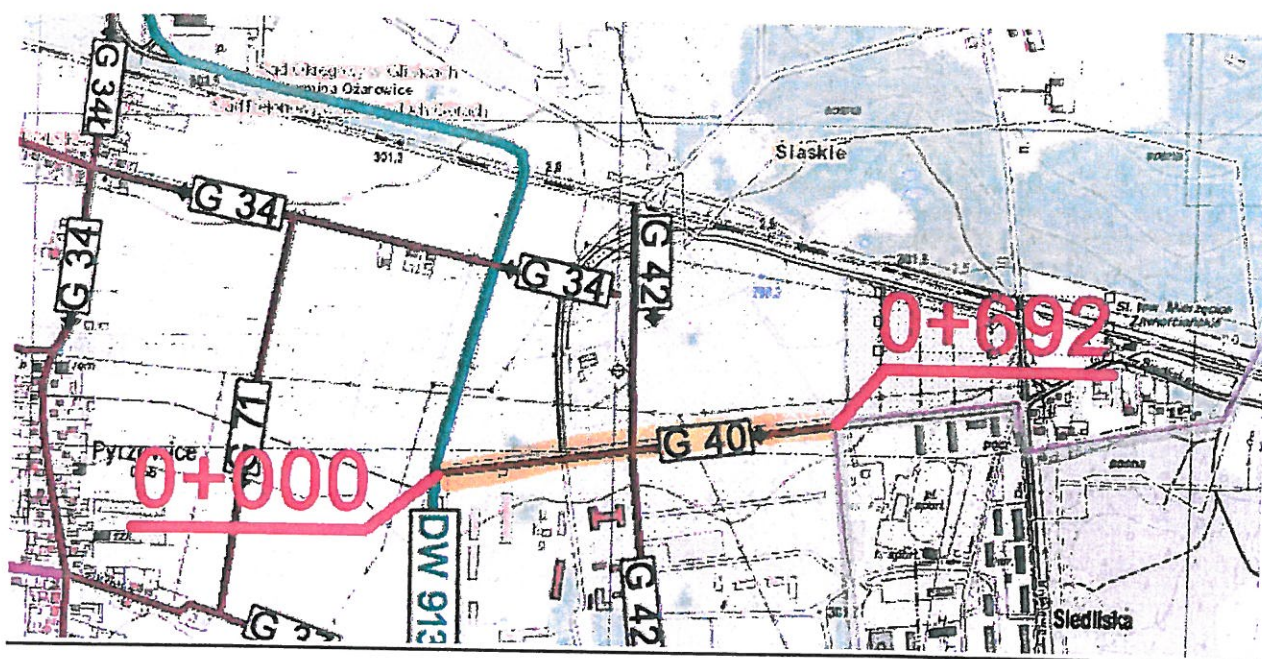






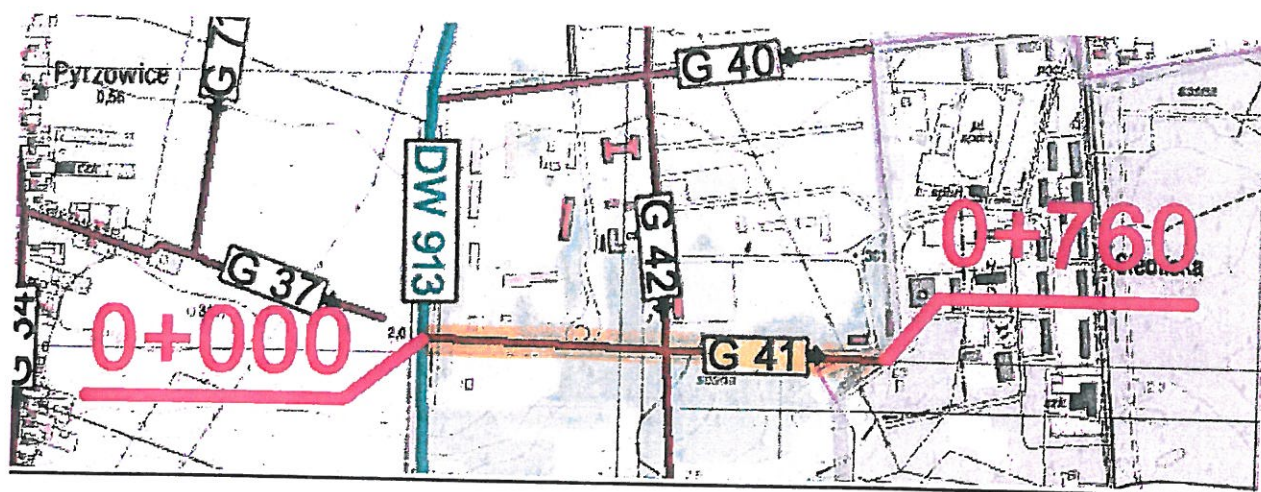
**ORIENTACJA**

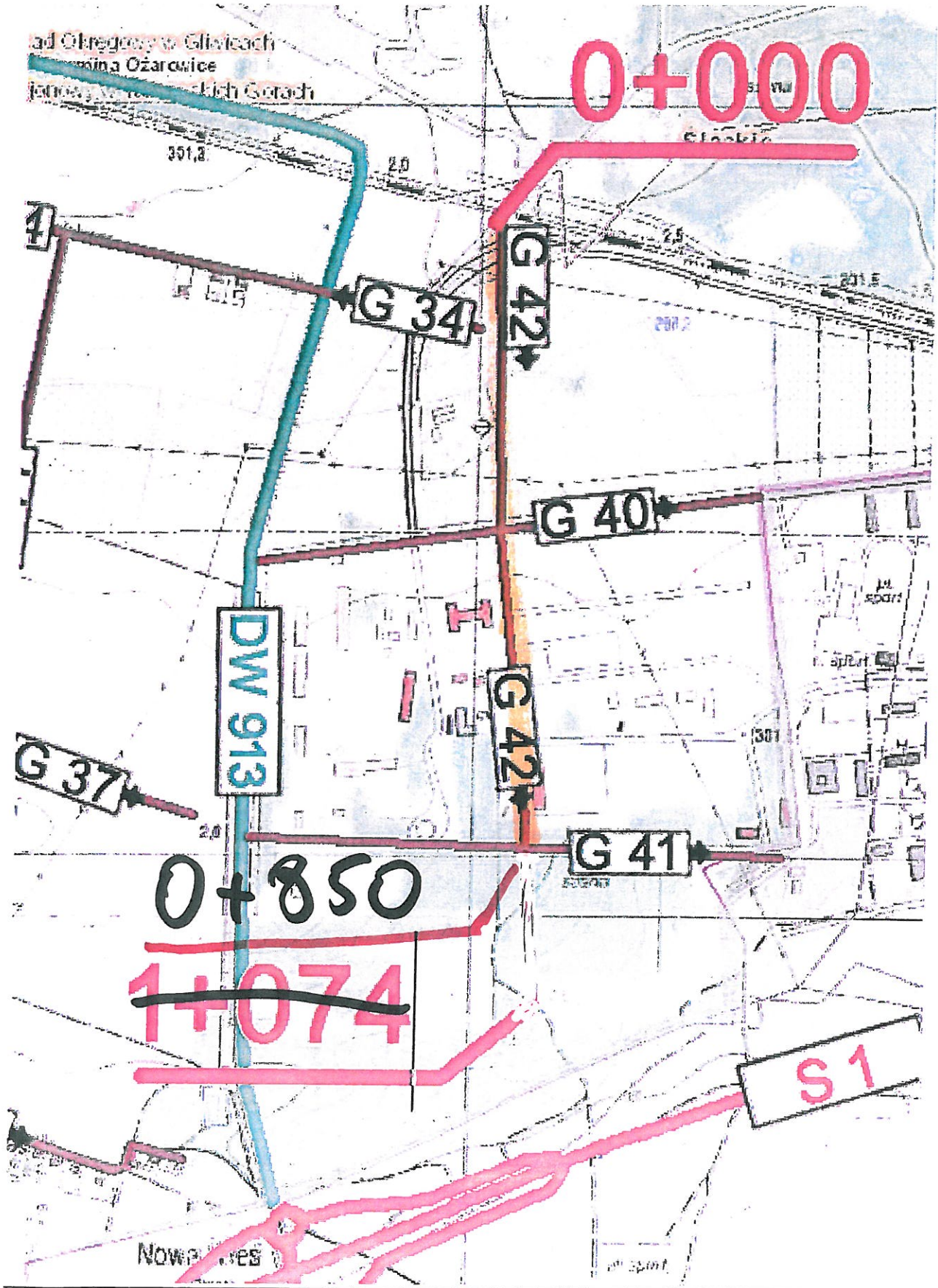
Nazwa odcinka drogi : G000040 - # z DW 913 - ul. Transportowa - gr. gm.  
Mierzęcice  
Jezdnia - liczba jezdni : 1



**ORIENTACJA**

Nazwa odcinka drogi : G000041 - # z DW 913 - ul. Równoległa - gr. gm.  
Mierzęcice  
Jezdnie - liczba jezdni : 1

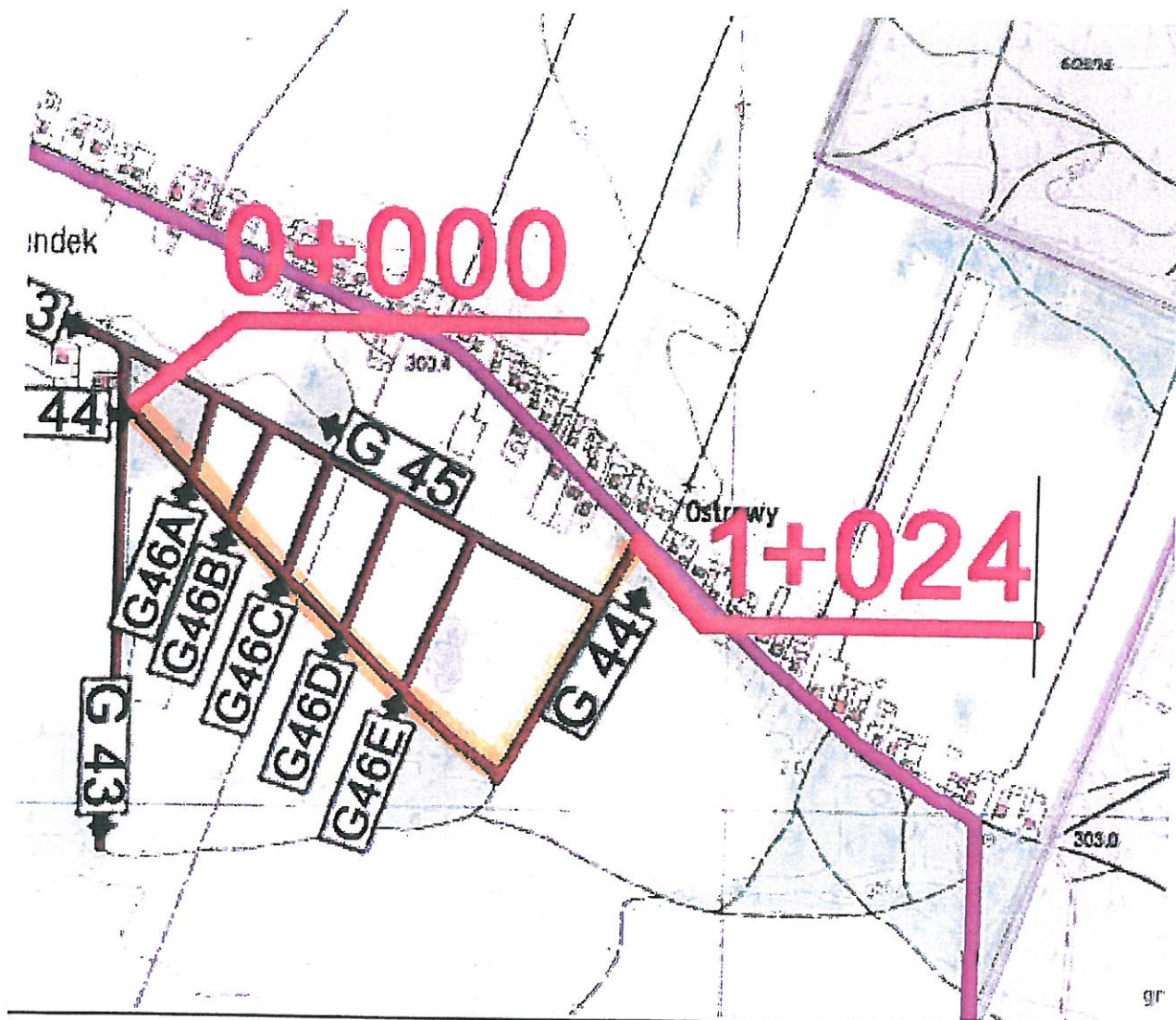




**ORIENTACJA**

Nazwa odcinka drogi : G000044 - # z G43 - ul. Spacerowa - ul. Grabowa - # z DP 3207S

Jezdnia - liczba jezdni : 1

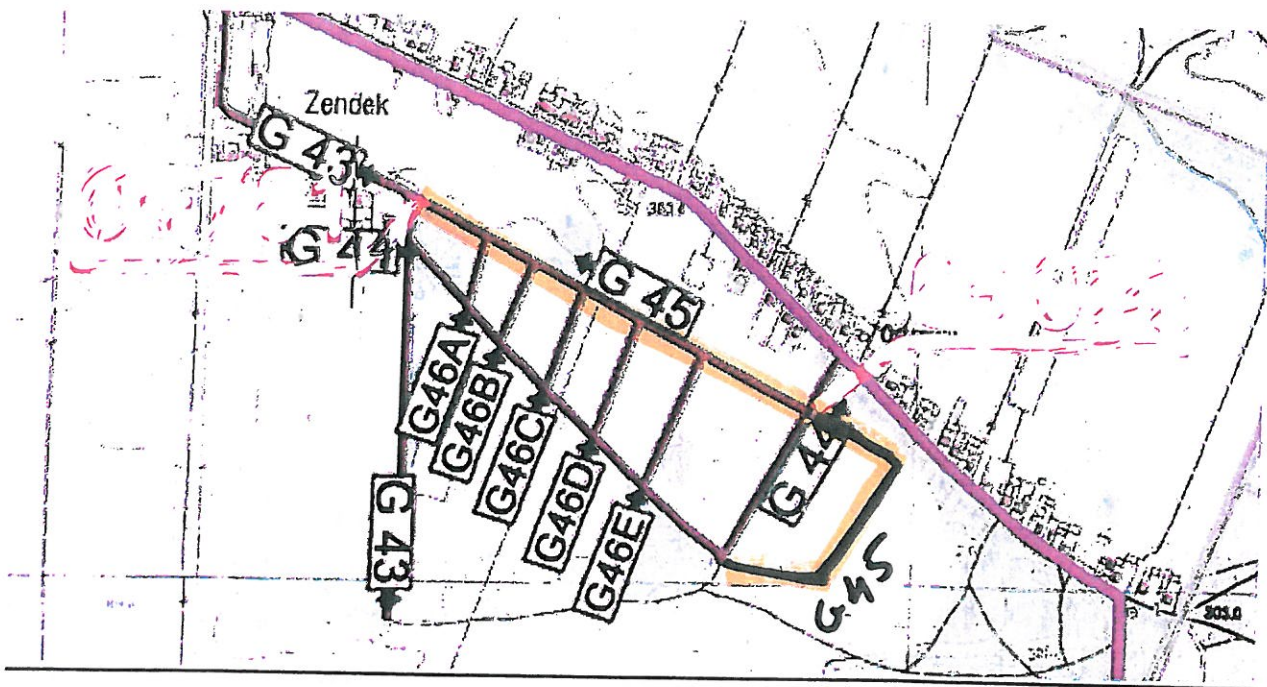


**ORIENTACJA**

Nazwa odcinka drogi : G000045 - # z G43 - ul. Spokojna - # z G44

Jezdnia - liczba jezdni : 1

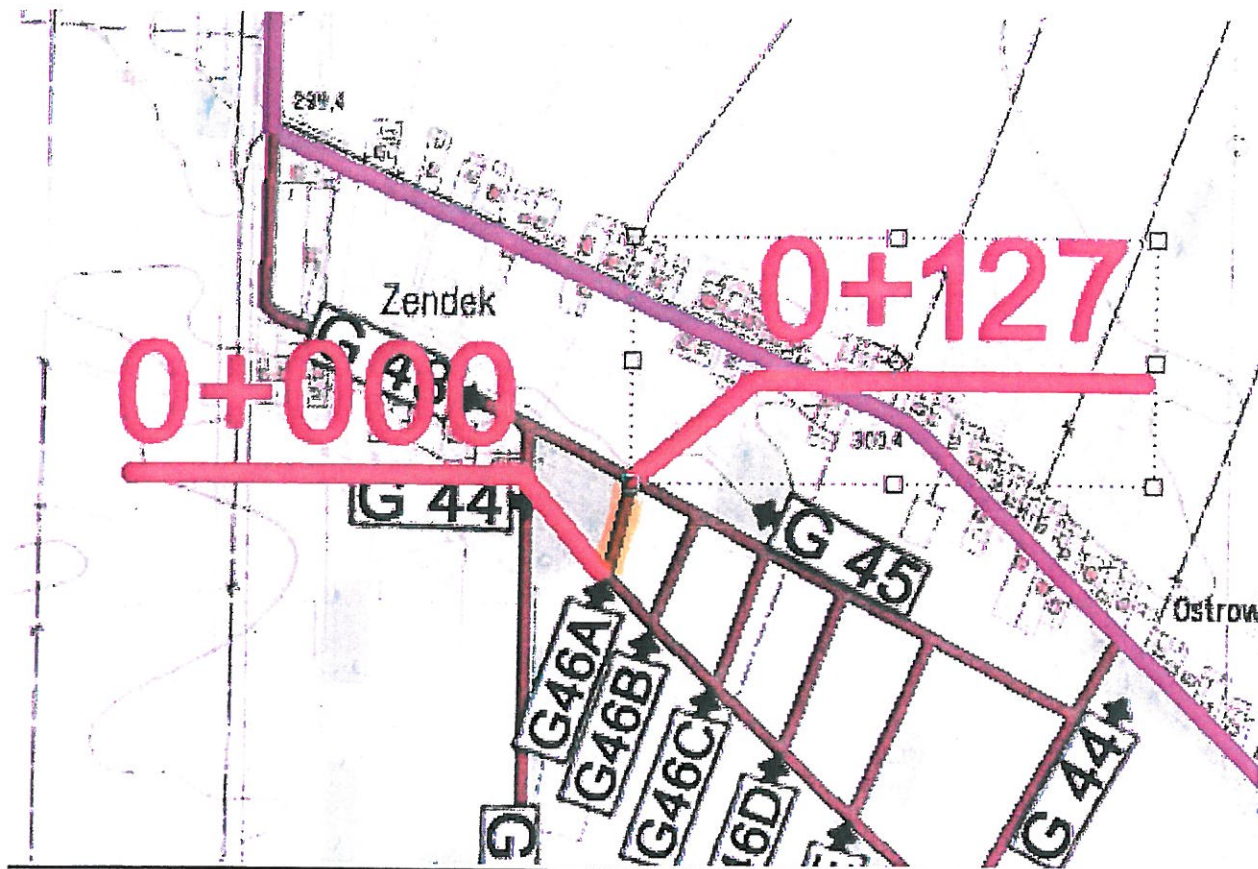
+ KALINDWA



**ORIENTACJA**

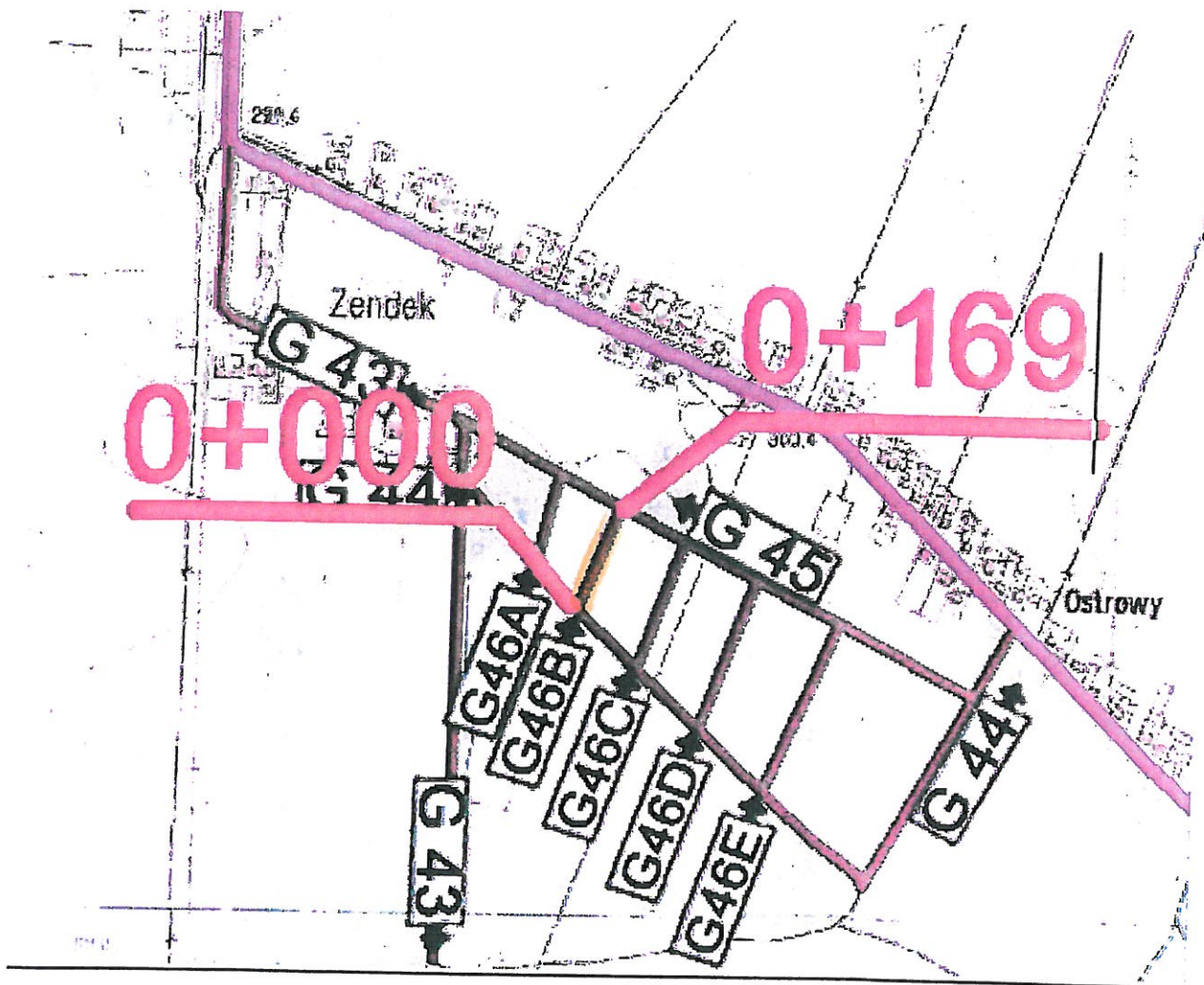
Nazwa odcinka drogi : G000046A - # z G44 - ul. Kasztanowa - # z G45

Jezdnia - liczba jezdni : 1



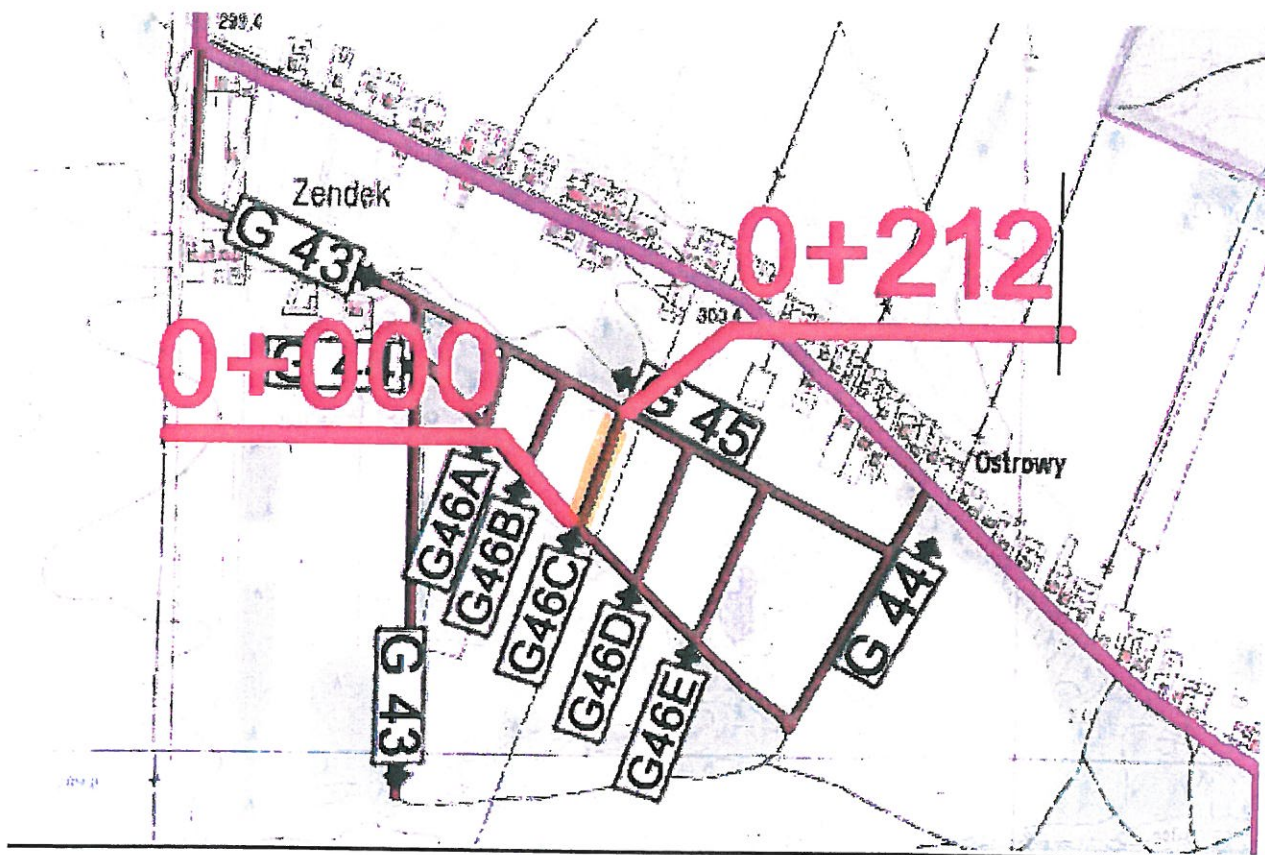
**ORIENTACJA**

Nazwa odcinka drogi : G000046B - # z G44 - ul. Akacyjowa - # z G45  
Jezdnia - liczba jezdni : 1



**ORIENTACJA**

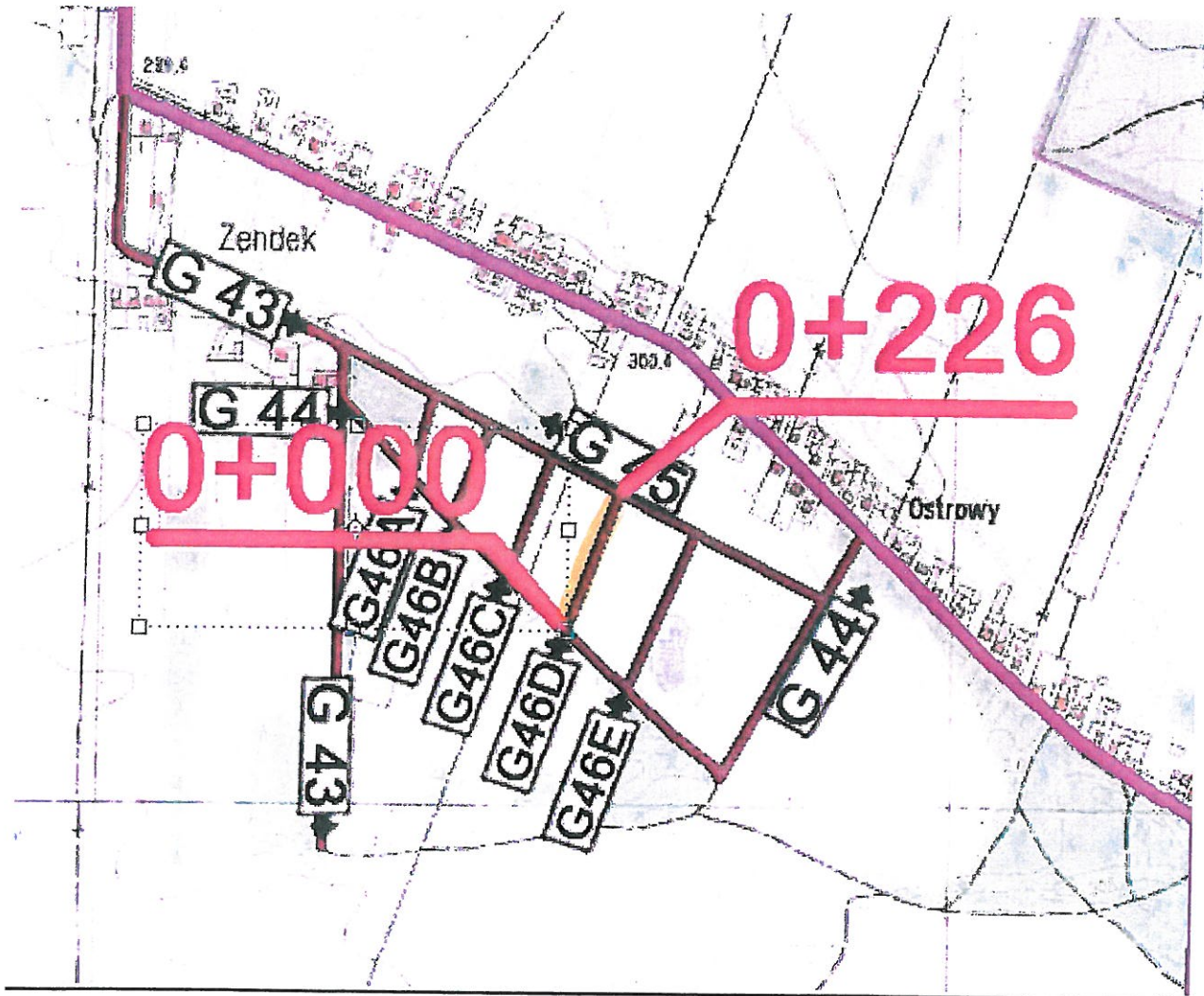
Nazwa odcinka drogi : G000046C - # z G44 - ul. Bukowa - # z G45  
Jezdnia - liczba jezdni : 1





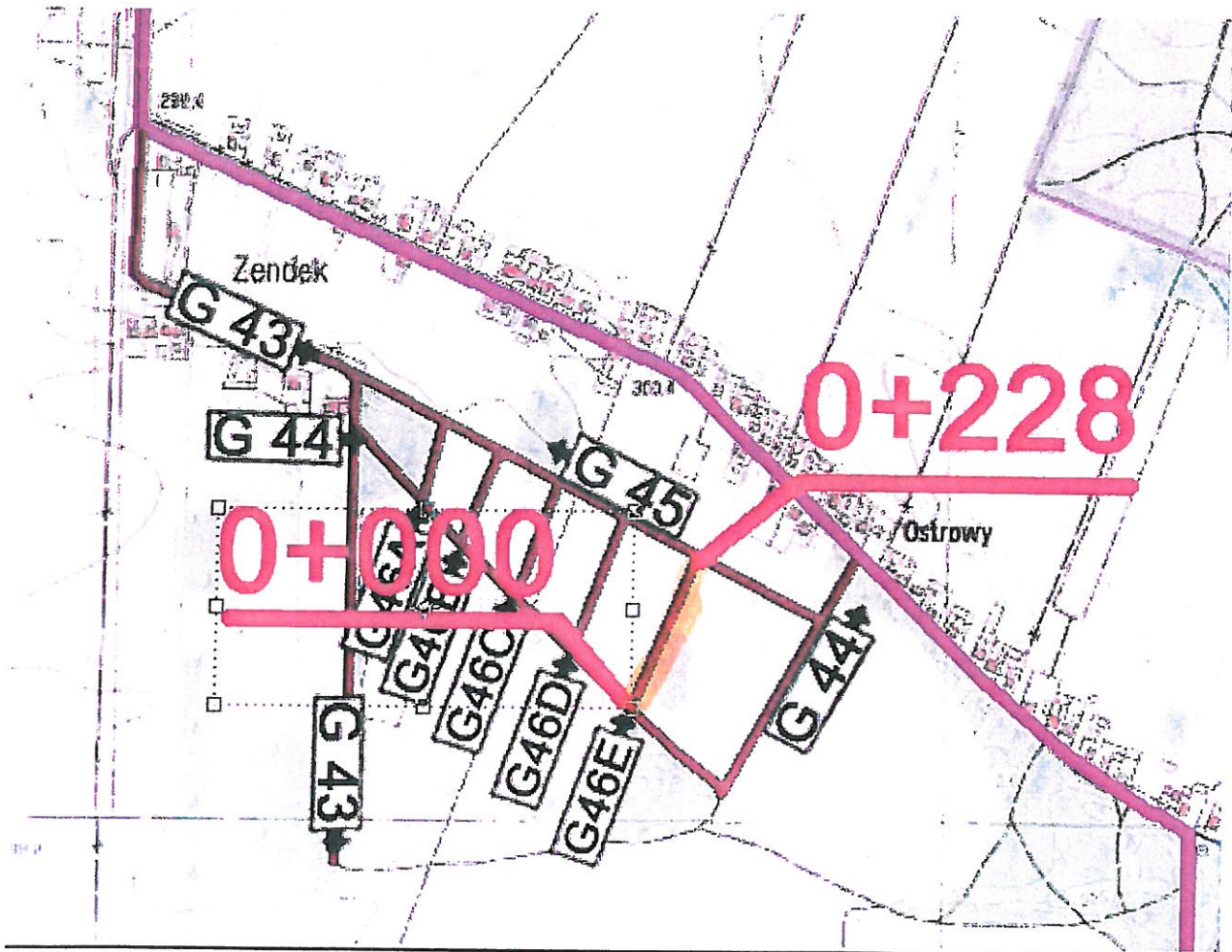
**ORIENTACJA**

Nazwa odcinka drogi : G000046D - # z G44 - ul. Jodłowa - # z G45  
Jezdnia - liczba jezdni : 1



**ORIENTACJA**

Nazwa odcinka drogi : G000046E - # z G44 - ul. Jaworowa - # z G45  
Jezdnia - liczba jezdni : 1



## **Uzasadnienie**

Zgodnie z art. 7 ust. 2 i 3 ustawy z dnia 21 marca 1985 r. o drogach publicznych (t.j. Dz. U. z 2021 r. poz. 1376) do kompetencji rady gminy należy zaliczanie dróg danej kategorii do dróg gminnych, po zasięgnięciu opinii właściwego zarządu powiatu oraz ustalenie przebiegu tej drogi.

W myśl art. 1 ustawy o drogach publicznych drogą publiczną jest droga zaliczona na podstawie tej ustawy do jednej z kategorii dróg, z której może korzystać każdy, zgodnie z jej przeznaczeniem, z ograniczeniami i wyjątkami określonymi w tej ustawie lub innych przepisach szczególnych.

Wymienione w § 1 uchwały drogi ze względu na swój charakter i zagospodarowanie spełniają warunki ogólnodostępności i nie są zaliczone obecnie do innych kategorii dróg, w myśl przepisów ustawy o drogach publicznych. Zaliczenie dróg do kategorii dróg gminnych publicznych umożliwi stosowanie przepisów ustawy o drogach publicznych oraz umożliwi Gminie Ożarówce ubieganie się o dofinansowanie na przebudowę i remont przedmiotowych dróg.

Zarząd Powiatu Tarnogórskiego wyraził pozytywną opinię w przedmiocie zaliczenia do kategorii dróg gminnych publicznych wskazanych w § 1 uchwały dróg.

Uwzględniając powyższe wobec spełnienia procedur przewidzianych obowiązującymi przepisami, podjęcie uchwały jest w pełni uzasadnione.

Kolejnym etapem, po wejściu w życie niniejszej uchwały, będzie wystąpienie do Zarządu Województwa Śląskiego z wnioskiem o nadanie drodze numeru i umieszczenie w ewidencji dróg gminnych publicznych.