

Zarządzenie Nr WG.0050.101.2015
Wójta Gminy Ożarówice
z dnia 20 maja 2015 roku

w sprawie: wyrażenia zgody na zbycie nieruchomości wchodzących w skład Spółki Przymusowej dla Zagospodarowania Wspólnoty Gruntowej Wsi Zendek.

Działając na podstawie art. 30 ust.1 ustawy z dnia 8 marca 1990 roku o samorządzie gminnym (j.t. Dz. U. z 2013 r., poz. 594 z późn. zm.) oraz art. 26 ust. 1 ustawy z dnia 29 czerwca 1963r. o zagospodarowaniu wspólnot gruntowych (Dz. U. Nr 28, poz.169 z późn. zm.), po rozpoznaniu wniosku Zarządu Spółki Przymusowej dla Zagospodarowania Wspólnoty Gruntowej Wsi Zendek z dnia 31 marca 2015 roku, który został złożony w Urzędzie Gminy Ożarówice w dniu 27 kwietnia 2015 roku

zarządzam

§ 1

Wyrazić zgodę na zbycie nieruchomości na zasadach szczegółowo określonych w Uchwale Nr 4/2015 Ogólnego Zebrania Członków Wspólnoty Gruntowej Wsi Zendek z dnia 22 marca 2015 roku w sprawie sprzedaży nieruchomości gruntowych, stanowiącej załącznik do niniejszego zarządzenia.

§ 2


Wykonanie zarządzenia powierza się Kierownikowi Referatu Rolnictwa i Gospodarki Gruntami.

§ 3

Zarządzenie wchodzi w życie z dniem podjęcia.

§ 4

Odpis niniejszego zarządzenia doręczyć Zarządowi Wspólnoty Spółki Przymusowej dla Zagospodarowania Wspólnoty Gruntowej Wsi Zendek.

WÓJT

mgr inż. Czesław Czupla

Uchwała nr 4/ 2015
Ogólnego Zebrania Członków Wspólnoty
Gruntowej Wsi Zendek z dnia 22 marca 2015 roku
w sprawie sprzedaży nieruchomości gruntowych.

Działając na podstawie §12 ust. 1 pkt 16 Statutu Spółki, Ogólne Zebranie Członków Wspólnoty Gruntowej Wsi Zendek uchwała:

§1

Zbyć dla udziałowców lub ich najbliższych (syn, córka) za cenę nie niższą niż **30 zł/m² + VAT**, a dla pozostałych osób fizycznych lub prawnych za cenę nie niższą niż **50 zł/m² + VAT** działki o następujących numerach ewidencyjnych:

- | | |
|------------------------------------|------------------------------------|
| - 3181/6 o powierzchni 0,1266 ha. | - 3181/15 o powierzchni 0,1138ha. |
| - 3181/58 o powierzchni 0,1321 ha. | - 3181/59 o powierzchni 0,1322 ha. |
| - 3181/60 o powierzchni 0,1322 ha. | - 3181/61 o powierzchni 0,1322 ha. |
| - 3181/63 o powierzchni 0,1322 ha. | - 3181/65 o powierzchni 0,1322 ha. |
| - 3181/67 o powierzchni 0,1322 ha. | - 3181/68 o powierzchni 0,1224 ha. |
| - 3181/73 o powierzchni 0,1446 ha. | - 3181/74 o powierzchni 0,1558 ha. |
| - 3181/75 o powierzchni 0,1385 ha. | - 3181/77 o powierzchni 0,1385 ha. |
| - 3181/79 o powierzchni 0,1385 ha. | - 3181/80 o powierzchni 0,1577 ha. |
| - 3181/81 o powierzchni 0,1385 ha. | - 3181/82 o powierzchni 0,1653 ha. |
| - 3181/83 o powierzchni 0,1385 ha. | - 3181/84 o powierzchni 0,1730 ha. |
| - 3181/87 o powierzchni 0,1095 ha. | - 3181/88 o powierzchni 0,1169 ha. |
| - 45 21 o powierzchni 0,1291 ha. | - 4522 o powierzchni 0,1255 ha. |
| - 4523 o powierzchni 0,2689 ha. | - 4524 o powierzchni 0,1124 ha. |
| - 4525 o powierzchni 0,1121 ha. | - 4526 o powierzchni 0,1138 ha. |
| - 4527 o powierzchni 0,1244 ha, | - 4528 o powierzchni 0,1383 ha. |
| - 4529 o powierzchni 0,1373 ha. | - 4530 o powierzchni 0,1365 ha. |
| - 4531 o powierzchni 0,1673 ha. | - 4532 o powierzchni 0,1769 ha. |
| - 4533 o powierzchni 0,1671 ha. | - 4534 o powierzchni 0,1374 ha. |
| - 4535 o powierzchni 0,1385 ha. | - 4536 o powierzchni 0,1389 ha. |
| - 4537 o powierzchni 0,1292 ha. | - 4538 o powierzchni 0,1294 ha. |
| - 4539 o powierzchni 0,1294 ha. | - 4540 o powierzchni 0,1294 ha. |



- | | | | |
|--------|--------------------------|--------|--------------------------|
| - 4541 | o powierzchni 0,1293 ha. | - 4542 | o powierzchni 0,1254 ha. |
| - 4543 | o powierzchni 0,1344 ha. | - 4544 | o powierzchni 0,1780 ha. |
| - 4545 | o powierzchni 0,1272 ha. | - 4546 | o powierzchni 0,1296 ha. |
| - 4547 | o powierzchni 0,1320 ha. | - 4548 | o powierzchni 0,1343 ha. |
| - 4549 | o powierzchni 0,1368 ha. | - 4550 | o powierzchni 0,1457 ha. |
| - 4551 | o powierzchni 0,1090 ha. | - 4552 | o powierzchni 0,1090 ha. |
| - 4553 | o powierzchni 0,1090 ha. | - 4554 | o powierzchni 0,1090 ha. |
| - 4555 | o powierzchni 0,1472 ha. | | |

Wszystkie w/w działki znajdują się w obrębie Zendek k. m. 11.

§2

Udziałowcy, którzy nabyli działki w latach poprzednich nie mogą ponownie dokonać zakupu po cenie 30 zł/m² + VAT.

§3

Zarząd w danym roku kalendarzowym może dokonać sprzedaży nie więcej niż dziesięciu działek.

§4

Zobowiązuje się zarząd do ogłoszenia na tablicach ogłoszeń treści niniejszej uchwały.

§5



Wykonanie uchwały powierza się zarządowi.

§6

Traci moc Uchwała Ogólnego Zebrania nr 4/2013 z dnia 23 marca 2013 roku.

§7

Uchwała wchodzi w życie z dniem wydania Zarządzenia Wójta Gminy Ożarówice zgodnie z §12 ust. 2 pkt 3 Statutu Spółki.


PRZEWODNICZĄCY ZARZĄDU
Wspólnoty Gruntowej Wsi Zendek

Sławomir Hyla
